



CIRCUIT VTT 12: L'ARDAILHON - ESPACE VTT/GRAVEL CAP D'AGDE MÉDITERRANÉE



© Sam BIÉ



©Eric Brendle - ADT34



©Natacha Durrieu

Point de départ

📍 VIAS
📍 Lat : 43.29997 Lng : 3.41747

Informations techniques



VTT

Facile ⌚ 2h00

↗ Deniv. pos.
0 m

↑ Alt. max.
7 m

↔ Distance
16,4 km



Proposé par :

Hérault Tourisme

<http://www.herault-tourisme.com>

Ce document a été généré automatiquement grâce à Cirkwi, la solution de référence pour structurer, enrichir et diffuser vos données touristiques.

Description

Partez à l'aventure sur le circuit de l'Ardailhon, une boucle vélo familiale sans dénivelé, parfaite pour les jeunes cyclistes.

De Vias à la campagne environnante, cette balade de 16 km combine découverte historique (Pont Canal, passelis, pont des 3 yeux) et immersion en pleine nature : prairies, oiseaux, manades de taureaux et chevaux.

Un vrai moment de détente en famille, entre Canal du Midi et chemins de campagne au cœur de la destination Cap d'Agde Méditerranée.

Du Nord au Sud, autour du fleuve Hérault, d'Est en Ouest entre le Canal du Midi et la mer Méditerranée, l'espace VTT/Gravel-FFC N°138 Cap d'Agde Méditerranée vous offre de nombreux parcours balisés, sécurisés, aux paysages contrastés.

Entre plateaux basaltiques et vignobles du Languedoc, découvrez 24 circuits de tous niveaux : très facile (1 circuit vert), facile (15 circuits bleus), moyennement difficile (7 circuits rouges) et difficile (1 circuit noir). Des liaisons balisées permettent de rejoindre les circuits depuis Mèze, Agde, Bessan et Pézenas.

Que vous soyez débutant ou vétériste aguerri, une aventure 100 % nature vous attend !

Informations complémentaires

Pour plus de renseignements

Office de Tourisme Cap d'Agde Méditerranée - Bureau d'Information de Vias :

Téléphone fixe : +33 4 67 21 76 25

Site web : <https://www.capdagde.com>

Labels

PDESI

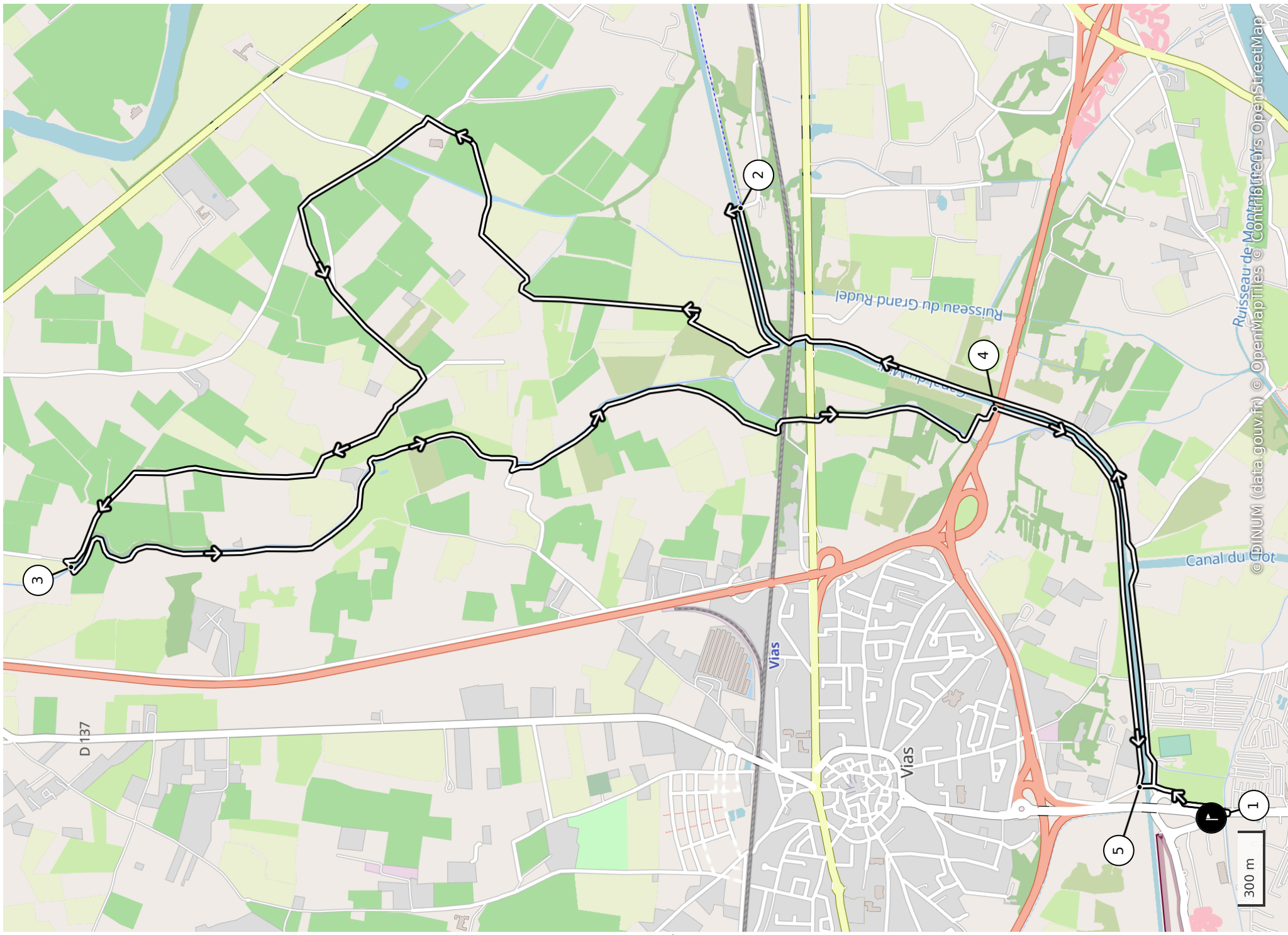
Site VTT-FFC

Balisage



Balises VTT jaunes

Les bonnes raisons de choisir cet itinéraire

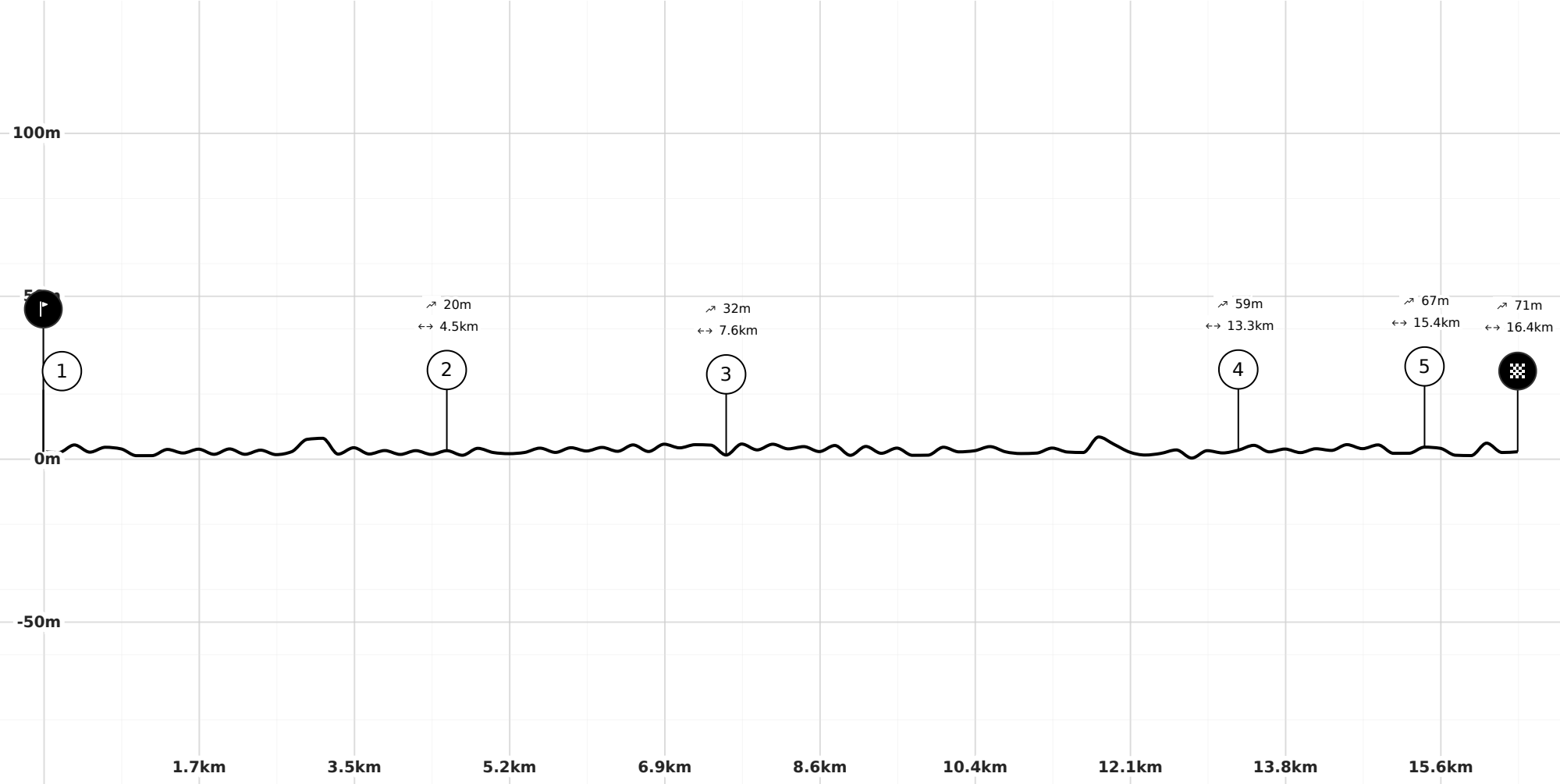
Un circuit facile à réaliser en famille à la découverte du Canal du Midi, des ouvrages du Libron, des vignobles et des zones naturelles typiques du littoral languedocien,



Légende (Carte et profil altimétrique)

 Point de départ  Point d'arrivée  Itinéraire

Profil altimétrique



Infos parcours et Points d'intérêt

1 Départ de l'Office de Tourisme Autres



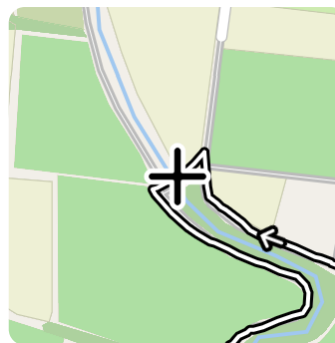
⊕ Lat : 43.29997 Lng : 3.41747

2 Pont des 3 Yeux (liaison vers Agde) Autres



⊕ Lat : 43.31665 Lng : 3.44717

3 Traversée de l'Ardailhon Autres



⊕ Lat : 43.34037 Lng : 3.42968

4 Passage sous le pont routier Autres



⊕ Lat : 43.30764 Lng : 3.43738

5 Traversée du Canal du Midi et retour à l'Office de Tourisme Autres



⊕ Lat : 43.30251 Lng : 3.41897